

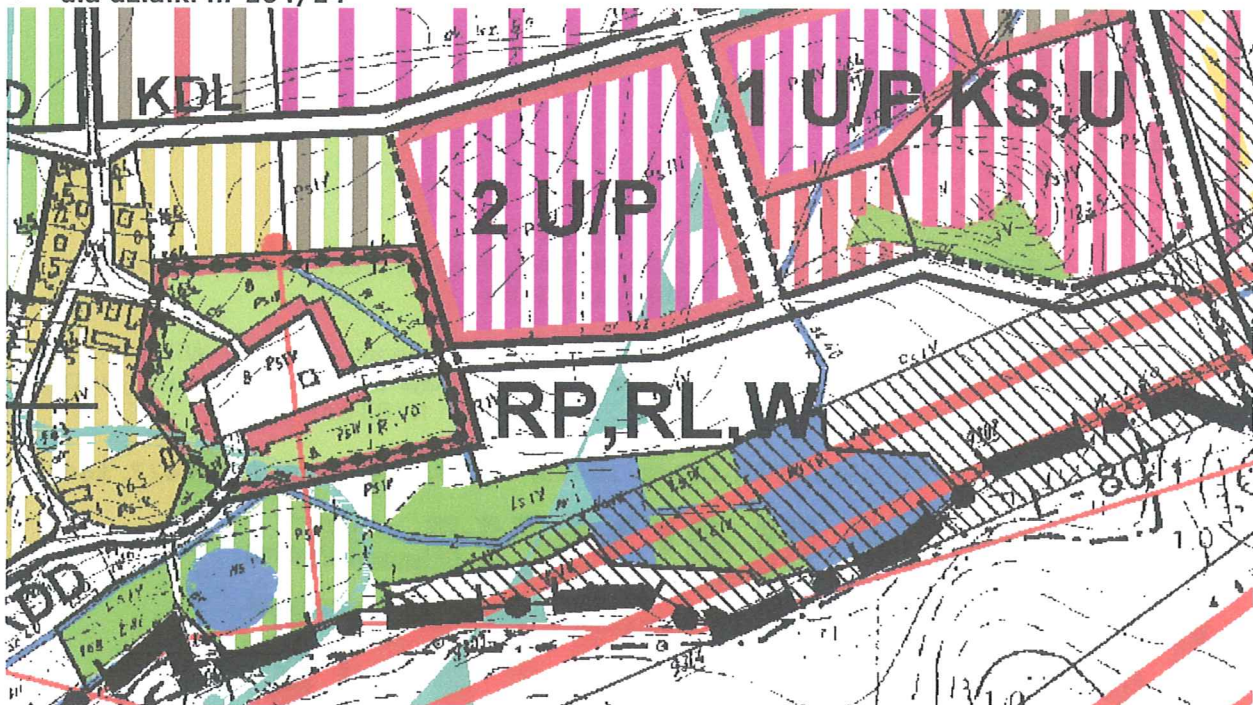


WYRYS
Z MIEJSCOWEGO PLANU ZAGOSPODAROWANIA PRZESTRZENNEGO
OBREBU WILKA

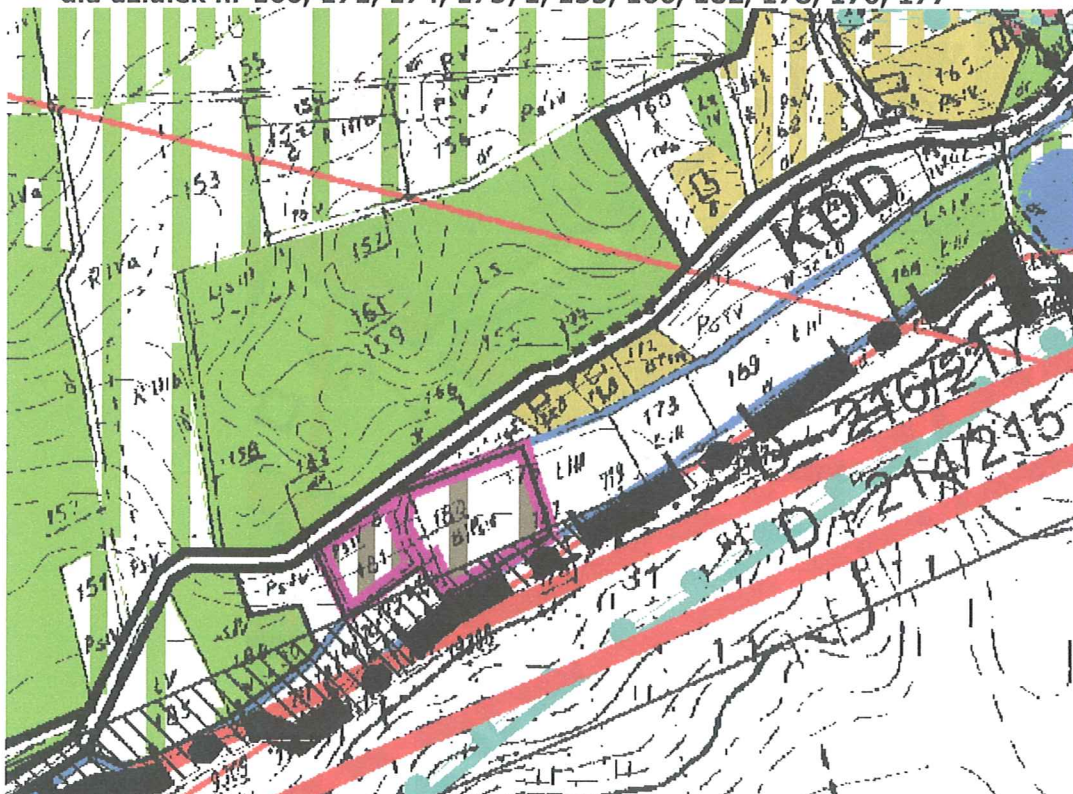
- dla działek nr 145/2, 145/3, 164/2, 164/3, 164/4, 164/5, 164/6, 164/7, 164/8, 164/9, 165, 163



- dla działki nr 164/14



- dla działek nr 160, 171, 174, 175/1, 155, 166, 182, 178, 170, 177



Niniejszy wyrys wydaje się dla Biura Projektów i Usług Budownictwa AJD PROJEKT,
ul. Kościuszki 5/2 A, 59-820 Leśna.




















Pobrano opłatę skarbową w wysokości 40,00 zł
na podstawie ustawy o opłacie skarbowej
z dnia 16 listopada 2006r.
(Dz.U. z 2006r. Nr 225, poz.1635)

Sprawę prowadzi
Karolina Żerko-Kopij
Podinspektor ds. zagospodarowania przestrzennego
i drogownictwa
tel. +48 75 77 87 613
e-mail: ug7@sisco.pl

z ap. WÓJTA
Jacek Pasłysiński
ZASTĘPCA WÓJTY

URZĄD GMINY SULIKÓW
ul. Dworcowa 5, 59-975 Sulików
tel. +48 75 77 87 288, 289
e-mail: ug@sulikow.pl
<http://www.sulikow.pl>, <http://bip.sulikow.pl>

MR	TERENY ZAINWESTOWANIA WIEJSKIEGO	MR	FUNKCJE ISTNIEJĄCE - DO ZACHOWANIA
MR (MR)	FUNKCJE PROJEKTOWANE - REALIZACJA w I i II ETAPIE	MR/U	FUNKCJE ALTERNATYWNE LUB UZUPEŁNIAJĄCE SIĘ
MN	ZABUDOWA MIESZKANIOWA NISKIEJ INTENSYWNOŚCI	W, WMR	WODY OTWARTE I STAWY RYBNE
RP	GRUNTY ORNE i TRWAŁE UŻYTKI ZIELONE		ORIENTACYJNY ZASIĘG WÓD POWODZIOWYCH
RL	LASY ISTNIEJĄCE	RL RP/RL	PROJEKTOWANE i DOPUSZCZANE ZALESIENIA
U	ADMINISTRACJA i USŁUGI	MN/U	ZAINWESTOWANIE USŁUGOWO - MIESZKANIOWE
UZ,UO,UT	USŁUGI Z ZIELENIA TOWARZYSZĄCĄ	US	TERENY BOISK
UR	RZEMIOSŁO		
U/P	STREFY AKTYWNOŚCI GOSPODARCZEJ i OŚRODKI USŁUGOWO - WYTWÓRCZE	P	PRZEMYSŁ, BAZY, SKŁADY, MAGAZYNY
KS	TERENY OBSŁUGI KOMUNIKACJI SAMOCHODOWEJ	KS	WIĘKSZE PARKINGI
WZ	TEREN UJĘĆ WODY, SUW i ZBIORNIKI WODY PITNEJ	RPO	OŚRODKI PRODUKCJI ROLNEJ i OBSŁUGI ROLNICTWA
NU	SKŁADOWISKO ODPADÓW KOMUNALNYCH	NO	OCZYSZCZALNIE ŚCIEKÓW i POMPOWNIE
PE	TERENY EKSPLOATACJI POWIERZCHNIOWEJ	EE	ROZDZIELNIA "MIKULOWA"
ZI	ZIELEŃ IZOLACYJNA	ZP,Z	ZIELEŃ PARKOWA
ZC	CMENTARZE	RO	SADY, PLANTACJE

	ZASIĘG UDOKUMENTOWANYCH ŹRÓD		GRANICE OBSZARÓW i TERENÓW GÓRNICZYCH
	ORIENTACYJNY ZASIĘG ODDZIAŁYWANIA KAMIENIOŁOMÓW		STREFY OCHRONY KONSERWATORSKIEJ i ZESPOŁY ZABYTKOWE
	UDOKUMENTOWANE STANOWISKA ARCHEOLOGICZNE		GRANICE STREF OBSERWACJI ARCHEOLOGICZNEJ
	GRANICE EKOSYSTEMÓW ZASŁUGUJĄCYCH NA OCHRONĘ INDYWIDUALNĄ		STANOWISKO LĘGOWE BOCIANA CZARNEGO
	TERENY OTWARTE Z ZAKAZEM ZABUDOWY		GRANICA POSTULOWANEGO OBSZARU OGRANICZONEGO UŻYTKOWANIA
	GRANICE PROJ. STREF OCHRONY POŚREDNIEJ UJĘĆ WÓD PODZIEMNYCH		GRANICA POZIOMU UŻYTKOWEGO ZBIORNIKA WÓD PODZIEMNYCH „ZAWIDÓW-PISARZOWICE”
	PROJ. GAZOCIĄGI WC Z KORYTARZAMI NIEBUDOWLANymi		PROJ. GAZOWE STACJE REDUKCYJNO - POMIAROWE
	DROGI GŁÓWNE, ZBIORCZE, LOKALNE i DOJAZDOWE		ULICE LOKALNE
	LINIE i BOCZNICE KOLEJOWE		
	LINIE EE 400 kV, 220 kV i 110 kV z KORYTARZAMI NIEBUDOWLANymi		LINIE 20 kV i STACJE TRANSFORMATOROWE

- A. PRZEZNACZENIE TERENU – FUNKCJA PODSTAWOWA I FUNKCJE UZUPEŁNIAJĄCE
 B. USTALENIA OBOWIĄZUJĄCE
 C. ZALECENIA, POSTULATY I INFORMACJE